



АДМИНИСТРАЦИЯ ГОРОДА ПЕРМИ
ДЕПАРТАМЕНТ ЗЕМЕЛЬНЫХ ОТНОШЕНИЙ

РЕШЕНИЕ

о размещении объектов № 1421 от 08.10.2018

г. Пермь, ул. Сибирская, 15

Департамент земельных отношений администрации города Перми в соответствии с пунктом 3 статьи 39.36 Земельного кодекса Российской Федерации, Положением о порядке и условиях размещения объектов на землях или земельных участках, находящихся в государственной или муниципальной собственности, на территории Пермского края без предоставления земельных участков и установления сервитутов, утвержденным постановлением Правительства Пермского края от 22.07.2015 № 478-п

разрешает: СТ «Керамик» (ИНН 5906027547, ОГРН 1025901382990, место нахождения: 614056, Пермский край, г. Пермь, ул. Кирпичный завод, 17)

размещение объекта: проезд

на землях: государственная собственность на которые не разграничена

на срок: 1 год

местоположение: г. Пермь, Мотовилихинский район.

Территория, согласно схеме, расположена в зонах с особыми условиями использования территорий: приаэродромная территория аэродрома аэропорта Большое Савино; зоне нормативного землепользования-месторождения полезных ископаемых – Балмошевское.

СТ «Керамик» соблюдать правила охранных зон воздушного пространства, установленные постановлением Правительства Российской Федерации от 11.03.2010 № 138 «Об утверждении Федеральных правил использования воздушного пространства Российской Федерации».

Приложение:

Схема предполагаемых к использованию земель или части земельного участка с координатами поворотных точек границы земельного участка (на 3 л. в 1 экз.).

Начальник отдела предоставления
земельных участков по работе
с юридическими лицами



Н.М. Санникова

Схема предполагаемых к использованию земель или части земельного участка

Объект: Проезд

Местоположение: г.Пермь, Мотовилихинский район.

Площадь земельного участка или части земельного участка, кв.м.: 2244 кв.м.

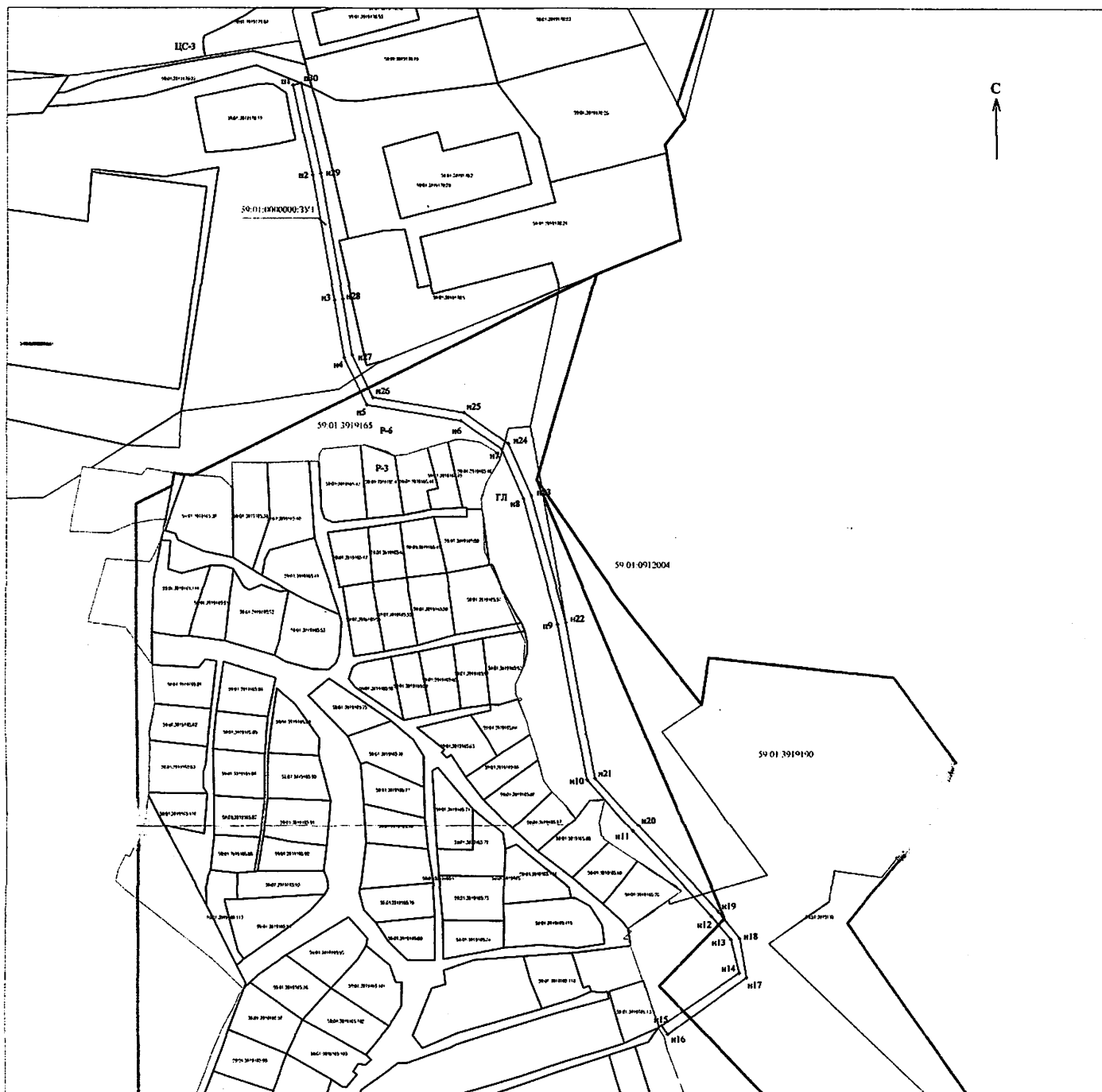
Категория земель: Земли поселений (земли населенных пунктов)

Вид разрешенного использования:

Условный номер земельного участка		<u>59:01:0000000:3У1</u>
Площадь земельного участка		<u>2244 м2</u>
Обозначение характерных точек границы	Координаты, м	
	X	Y
н1	524544.81	2239794.12
н2	524501.78	2239803.51
н3	524441.64	2239814.29
н4	524414.16	2239818.95
н5	524391.39	2239830.05
н6	524383.98	2239875.53
н7	524370.44	2239895.32
н8	524346.71	2239905.99
н9	524286.26	2239922.68
н10	524211.67	2239936.44
н11	524186.61	2239958.60
н12	524144.73	2239996.80
н13	524133.74	2240006.41
н14	524117.73	2240010.43
н15	524092.13	2239972.82
н16	524088.02	2239975.76
н17	524115.40	2240014.00
н18	524134.24	2240010.62
н19	524147.20	2240000.04
н20	524189.39	2239961.33
н21	524212.26	2239940.34
н22	524287.31	2239926.54
н23	524348.12	2239909.74
н24	524373.11	2239898.51
н25	524387.79	2239877.05
н26	524395.00	2239832.74
н27	524415.40	2239822.80
н28	524442.33	2239818.23
н29	524502.56	2239807.43
н30	524545.67	2239798.03

Описание границ смежных землепользователей:

от точки н1 до точки н30 - земли, находящиеся в государственной или муниципальной собственности












Масштаб 1:2000

Система координат: МСК59(Зона 2)

Условные обозначения:

- 59:01:0000000:3У1 - обозначение земельного участка, находящегося
в государственной или муниципальной собственности
59:01:3919178 - обозначение кадастрового квартала
59:01:3919178:5 - обозначение земельного участка, сведения о котором внесены в ЕГРН

-  - граница земельного участка, находящегося в государственной или муниципальной собственности
 - граница земельного участка, сведения о котором внесены в ЕГРН
 - граница кадастрового квартала
 - Зона рекреационных лесных массивов (Р-6)
 - Зона спортивных и спортивно-зрелищных сооружений (ЦС-3)
 - Зона садовых и дачных участков (Р-3)
 - Зона городских лесов (ГЛ)
 - Зона рекреационно-ландшафтных территорий (Р-2)
 - Зона производственно-коммунальных объектов IV класса вредности (ПК-4)

- н1 - обозначение характерной точки границы
● - характерная точка границы, сведения о которой позволяют однозначно определить ее положение на местности



Заявитель:

МП (для юр.лиц и ИТУ)

(подпись и расшифровка)

Верно